



# Bassin Rhône Méditerranée













## Réseau ONDE

### Suivi usuel de mai 2019 - Campagne 1

DIRECTION RÉGIONALE  
DE L'ENVIRONNEMENT,  
DE L'AMÉNAGEMENT  
ET DU LOGEMENT

AUVERGNE-RHÔNE-ALPES  
BASSIN RHÔNE-  
MÉDITERRANÉE

#### Indice d'écoulement

-  Indice fort (10) : bon écoulement
-  9
-  8
-  7
-  6 : écoulement très critique
-  5 : étiage très sévère
-  4
-  3
-  2
-  Indice faible (1) : mauvais écoulement
-  Absence de données
-  Bassin Rhône-Méditerranée

Sources : ONEMA

Fond cartographiques : BD CARTO-  
BD CARTHAGE

#### Indice ONDE

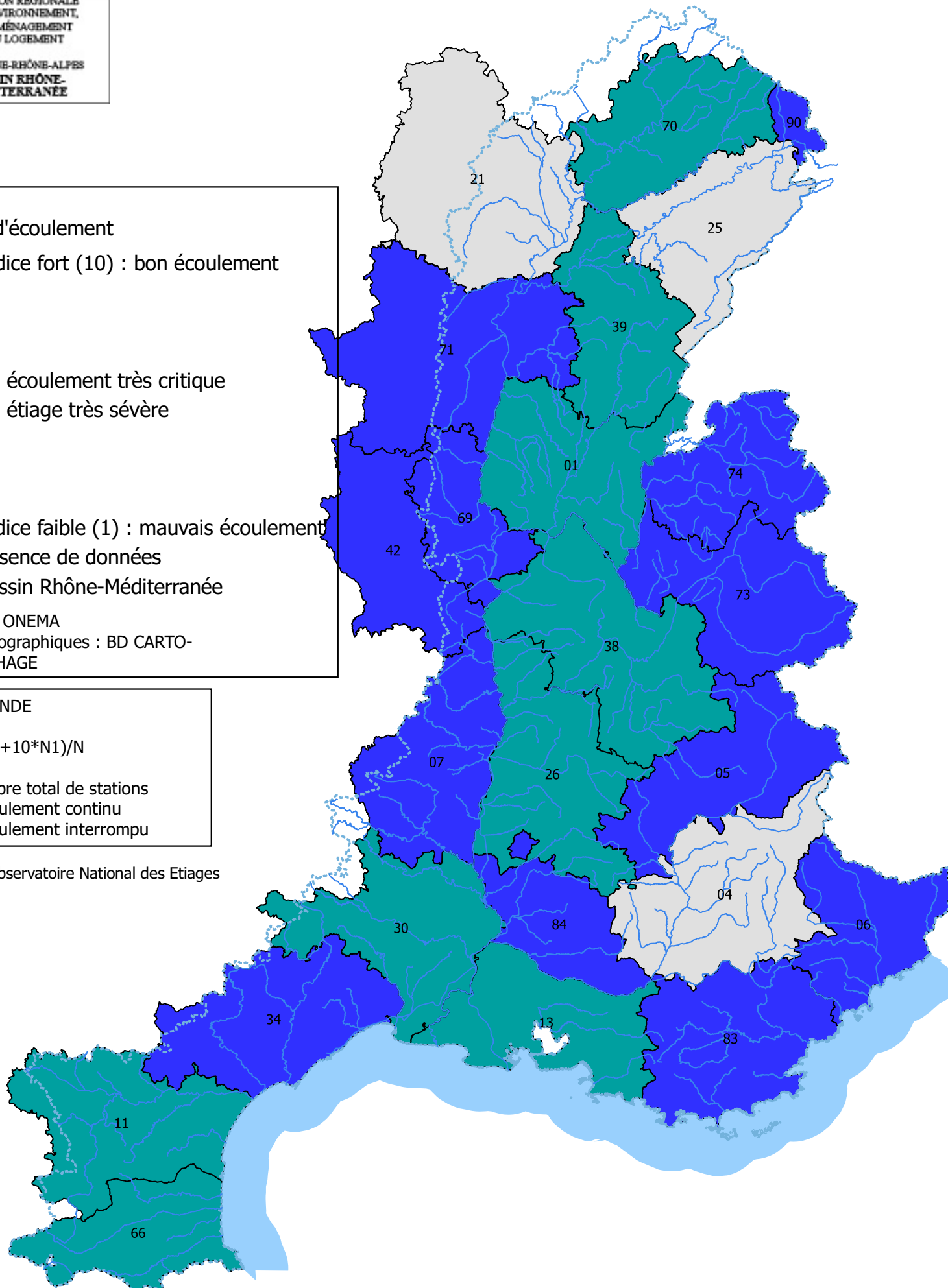
$$I = (5 \cdot N2 + 10 \cdot N1) / N$$

N : nombre total de stations

N1 : écoulement continu


N2 : écoulement interrompu

ONDE : Observatoire National des Etiages



**BASSIN RHONE-MEDITERRANEE - INDICE ONDE - Suivi départemental – campagnes 2019**

N° Département	Département	Type de campagne usuelle/crise	Campagne mai 2019
01	01 - Ain	usuelle	9,53
04	04 - Alpes Haute Provence	usuelle	
05	05 - Hautes Alpes	usuelle	10
06	06 - Alpes maritime	usuelle	10
07	07 - Ardèche	usuelle	10
11	11 - Aude	usuelle	9,17
13	13 - Bouches du Rhône	usuelle	9,81
21	21 - Côte d'Or	usuelle	
25	25 - Doubs	usuelle	
26	26 - Drôme	usuelle	9,68
30	30 - Gard	usuelle	9,94
34	34 - Hérault	usuelle	10
38	38 - Isère	usuelle	9,38
39	39 - Jura	usuelle	9,3
42	42 - Loire	usuelle	10
66	66 - PO	usuelle	9,7
69	69 - Rhône	usuelle	10
70	70 - Haute-Saône	usuelle	9,67
71	71 - Saône et Loire	usuelle	10
73	73 - Savoie	usuelle	10
74	74 - Haute Savoie	usuelle	10
83	83 - Var	usuelle	10
84	84 - Vaucluse	usuelle	10
90	90 - T.Belfort	usuelle	10



**Indice ONDE**  $(5 \times N2 + 10 \times N1) / N$  N = Total stations  
 N1 = stations en écoulement continu  
 N2 stations en écoulement interrompu

**Bassin Rhône-Méditerranée - Suivi des indices départementaux ONDE - Etiage 2019 - (Producteur de données : AFB)**

Région	Département	N°	Date campagne	Nb de stations observées	Type de campagne usuelle/crise	Indice ONDE	Noms des cours d'eau en "écoulement non visible"	Noms des cours d'eau "en assec"	
Bassins Saône-Doubs	21 - Côte d'Or	1							
		2							
		3							
		4							
		5							
	25 - Doubs	1							
		2							
		3							
		4							
		5							
		6							
	39 - Jura	1	18/04/2019	41	complémentaire	9,76	La Iarine,Ruisseau de la Réverotte		
		2	23,24,28/05	41	usuelle	9,3		La Rondaine,La Iarine,Ruisseau de la Réverotte	
		3							
		4							
		5							
		6							
		7							
	70 - Haute-Saône	1	21/05/2019	29	usuelle	9,67		Ruisseau du Grand Bois	
		2							
		3							
4									
5									
71 - Saône et Loire	1	06/05/2019	18	complémentaire	10				
	2	27/05/2019		usuelle	10				
	3								
	4								
	5								
	6								
90 - T.Belfort	1	27/05/2019	10	usuelle	10				
	2								
	3								
	4								

Région	Département	N°	Date campagne	Nb de stations observées	Type de campagne usuelle/crise	Indice ONDE	Noms des cours d'eau en "écoulement non visible"	Noms des cours d'eau "en assec"
		5						
Bassins Rhône amont	01 - Ain	1	23/05/2019	30	usuelle	9,53	Durlande	Bief de la Glenne
		2						
		3						
		4						
		5						
	07 - Ardèche	1	27/05/2019	30	usuelle	10		
		2						
		3						
		4						
		5						
	26 - Drôme	1	10/05/2019	31	complémentaire	10		
		2	27/05/2019	31	usuelle	9,68		Joyeuse
		3						
		4						
		5						
		6						
		7						
		8						
	38 - Isère	1	23/05/2019	30	usuelle	9,38		Eydoches, Oron
		2						
		3						
		4						
		5						

Région	Département	N°	Date campagne	Nb de stations observées	Type de campagne usuelle/crise	Indice ONDE	Noms des cours d'eau en "écoulement non visible"	Noms des cours d'eau "en assec"
		6						
	42 - Loire	1	27/05/2019	30	usuelle	10		
		2						
		3						
		4						
		5						
	69 - Rhône	1	23/05/2019	32	usuelle	10		
		2						
		3						
		4						
		5						
	73 - Savoie	1	24/05/2019	30	usuelle	10		
		2						
		3						
		4						
		5						
	74 - Haute Savoie	1	23/05/2019	30	usuelle	10		
		2						
		3						
		4						
		5						
		6						

Bassins Rhône aval	04 - Alpes Haute Provence	1						
		2						
		3						
		4						
		5						
	05 - Hautes Alpes	1						
		2						
		3						
		4						
		5						

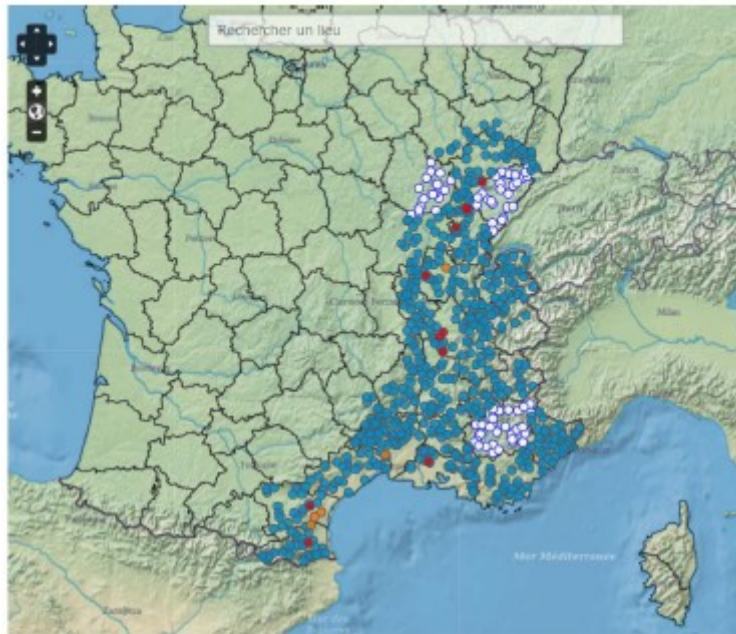
Région	Département	N°	Date campagne	Nb de stations observées	Type de campagne usuelle/crise	Indice ONDE	Noms des cours d'eau en "écoulement non visible"	Noms des cours d'eau "en assec"
	13 - Bouches du Rhône	1						
		2						
		3						
		4						
		5						
	30 - Gard	1	21/05/2019	79	Usuelle	9,94	Le valat des Boutines à la confluence avec valat des Romanes à Salinelles	/
		2						
		3						
		4						
		5						
	84 - Vaucluse	1						
		2						
		3						
		4						
		5						
	Côtiers méditerranéens est	06 - Alpes maritime	1					
2								
3								
4								
5								
13 - Bouches du Rhône		1						

Région	Département	N°	Date campagne	Nb de stations observées	Type de campagne usuelle/crise	Indice ONDE	Noms des cours d'eau en "écoulement non visible"	Noms des cours d'eau "en assec"	
		2							
		3							
		4							
		5							
	83 - Var	1							
		2							
		3							
		4							
		5							

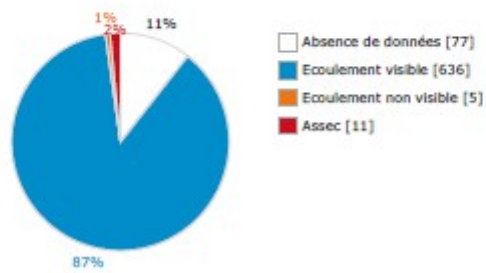
Côtiers méditerranéens ouest	11 - Aude	1	23/05/2019	30	Usuelle	9,17	Le Tarassac à Tuchan, La Berre à Villeneuve-les-Corbières, La Berre à Portel-des-Corbières	La Nielle à Fabrezan
		2						
		3						
		4						
		5						
	30 - Gard	1	21/05/2019	79	Usuelle	9,94	Le valat des Boutines à la confluence avec valat des Romanes à Salinelles	/
		2						
		3						
		4						
		5						

Région	Département	N°	Date campagne	Nb de stations observées	Type de campagne usuelle/crise	Indice ONDE	Noms des cours d'eau en "écoulement non visible"	Noms des cours d'eau "en assec"
	34 - Hérault	1	24/05/2019	30	Usuelle	10	/	/
		2						
		3						
		4						
		5						
	66 - PO	1	27/05/2019	33	usuelle	9,7	/	Le St Julia à Corbere las Cabanes
		2						
		3						
		4						
		5						





● Ecoulement visible ● Ecoulement non visible ● Assec ● Observation impossible ○ Absence de données



**Données extraites du site [www.onda.eaufrance.fr](http://www.onda.eaufrance.fr)**